



Honduras

Géographie

Au cœur de
l'Amérique Centrale



Hémisphère nord

Entre Équateur et Tropicque

Surface = 20% de la France

Montagneux : alt moy 700 m

Climat sub-équatorial

Forte vulnérabilité climatique

Surface agricole : 30 %

Terres arables : 9%

Cultures de rente :

**Café, Palme, Canne, Bananes,
Ananas, Bois
Polyculture élevage**



Le Honduras est situé au cœur de l'Amérique centrale, dans l'hémisphère nord entre l'équateur et le tropique. Il est grand comme 20 % de la France et montagneux avec une altitude moyenne de 700 mètres. Il connaît un climat sub-équatorial . Il est fortement vulnérable au changement climatique. 30 % de la surface est dédié à l'agriculture mais les terres arables ne représentent que 9% du total. Il s'agit d'une agriculture de rente : café, palme à huile, canne à sucre, banane, ananas, bois tropicaux. Dans les zones d'altitude se pratique la polyculture vivrière et l'élevage et c'est le domaine des caféiers.



Honduras

Histoire

Avant Christophe Colomb : civilisation Maya aux confins NO du Pays et des peuplades amérindiennes

1502 débarquement de Christophe Colomb (4^e voyage)

1502-1832 Colonie Espagnole

1832-1839 Tentative d'Union Régionale

1839 Indépendance du Honduras

1839-1900 Démocratie formelle ... sous l'œil très vigilant des USA,

XX^e s. Le Honduras archétype des «Republicas Bananas»

Interventions militaires et coups d'Etat dans toute la zone

1980 Plateforme américaine contre les révolutions voisines

1998 Ouragan MITCH qui ruine le pays pour 10 ans

2009 Coup d'Etat suivi de 3 mandats présidentiels contestés

2020 Pandémie COVID et 2 Ouragans qui ruinent à nouveau le pays



La civilisation Maya au nord-ouest du pays, s'effondre au 10^e siècle et laisse place à un ensemble de peuples amérindiens. Le débarquement de Christophe Colomb en 1502, lors de son dernier voyage, marque le début de la colonisation espagnole qui durera 330 ans. Après quelques tentatives d'Union Régionale, le Honduras devient indépendant en 1839. S'instaure alors une démocratie formelle aux mains d'une oligarchie sous l'œil très vigilant des états unis. Au 20^e siècle, le Honduras est devenu l'archétype des républiques bananières. S'ensuit une longue série d'interventions militaires et de coups d'Etat comme dans l'ensemble de l'Amérique centrale. En 1980 le Honduras devient la plateforme d'où partent les troupes américaines en lutte contre les révolutions voisines (Salvador, Nicaragua, Guatemala). En 1998 l'ouragan Mitch ruine le pays pour 10 ans. En 2009 un coup d'Etat sera suivi de 3 mandats présidentiels contestés. 2020 est marquée par la pandémie de Covid et 2 ouragans qui ruinent à nouveau le pays.




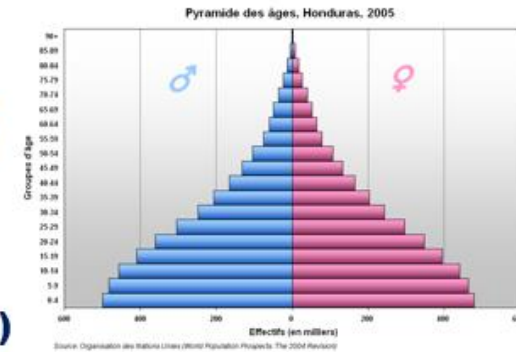
Honduras

Démographie

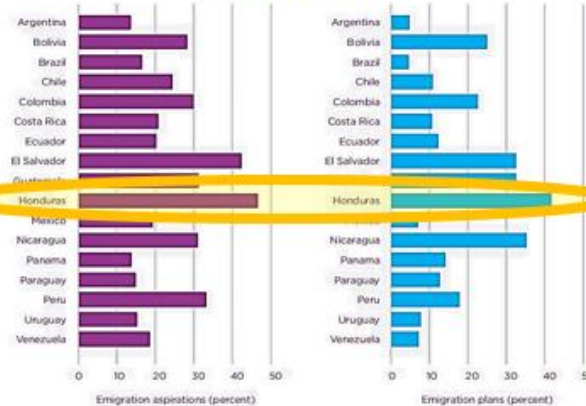
Population 10 Millions (Fr : 66)
dont 1 million à l'étranger
Densité 90 h/km² (Fr : 120)

Plus de 65 ans : 5 %
De 15 à 65 ans : 63 %
Moins de 15 ans : 32 %

Rg	Pays	IDHI	IDH
12	Canada	0,852	0,926
25	États-Unis	0,797	0,924
45	Chili	0,710	0,843
46	Argentine	0,707	0,825
50	Uruguay	0,689	0,804
60	Costa Rica	0,651	0,794
64	Venezuela	0,636	0,761
67	Panama	0,623	0,789
70	Mexique	0,609	0,774
72	Pérou	0,606	0,750
74	Équateur	0,603	0,752
78	Brésil	0,578	0,759
83	Colombie	0,571	0,747
86	Suriname	0,557	0,720
87	Belize	0,550	0,708
91	Guyana	0,532	0,654
92	Salvador	0,524	0,674
93	Paraguay	0,522	0,702
94	Bolivie	0,514	0,693
95	Nicaragua	0,507	0,658
102	Guatemala	0,467	0,650
106	Honduras	0,459	0,617



Emigration



Le Honduras est peuplé de 10 millions de personnes, dont 1 million vivent à l'étranger. La France compte 66 millions d'habitants. La densité est de 90 habitants au Km² contre 120 en France et 400 au Salvador voisin. La population est jeune : 5 % seulement de plus de 65 ans et 32 % de moins de 15 ans. L'indice de développement humain (IDH) prend en compte l'éducation la santé et la richesse. Après correction de l'impact des inégalités, l'indice IDHI fournit une bonne indication des conditions de vie de la population. Le Honduras se situe au dernier rang de tous les pays d'Amérique Latine continentale. Ce qui explique les désirs et projets d'émigration qui sont plus fort au Honduras que dans le reste de l'Amérique latine. Et si, évidemment, tous ces projets ne se concrétisent pas, on voit sporadiquement s'organiser des caravanes de milliers d'hommes de femmes et d'enfants partant à pied, baluchon sur le dos, avec l'espoir de rejoindre les Etats Unis. Une aventure de 3 000 kilomètres périlleuse et très aléatoire.

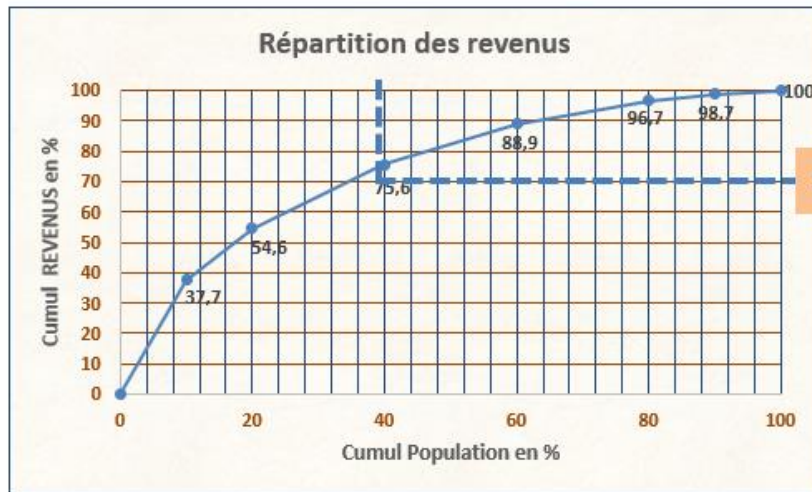


Honduras

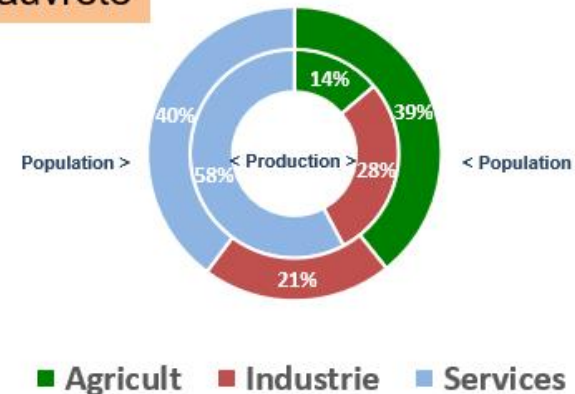
Economie

PIB (Miards US\$ - nominal 2018) Hn : 24 Fr : 2 777
PIB (US\$ - PPA / hab / an 2017) Hn : 5 500 Fr : 43 600

Dépense publique Hn : 5 (21%) Fr : 1 610 (58%)
Envois des expatriés Hn : 6



Seuil de pauvreté



14° / 160 pays le plus inégalitaire

Le Produit Intérieur Brut du Honduras est de 24 milliards de dollars contre 2777 pour la France. Pour passer à la situation moyenne des personnes il faut tenir compte du niveau du coût de la vie. Le Produit Brut corrigé par personne est de 5 500 \$ au Honduras quand il est de 43 600 en France. Pauvreté du pays et pauvreté de ses habitants se retrouvent au niveau des moyens de l'Etat dont la dépense publique est de 21 % du PIB contre 58 % en France. L'aide fournie par les expatriés dépasse le montant de la dépense publique. 60 % des honduriens vivent en-dessous du seuil de pauvreté et le pays est le 14° le plus inégalitaire sur la planète. L'agriculture assure 14% des revenus dont doivent vivre 39 % de la population. L'industrie fournit 28 % de la production avec 21 % de la population et les services 58 % de la production pour 40 % de la population.



Honduras

Gouvernance

République formelle, de type oligarchique
Présidentiel, mandat 4 ans (Renouvelable 1 fois)
Parlement monocaméral bi-partite → tri-partite
Election simultanée tous niveaux et primaires en cours

← Índice de Percepción de Corrupción 2012–2020⁵ →

Puesto	Pais o territorio	2020 ⁶		2019 ⁷		2018 ⁸		2017 ⁹		2016 ¹⁰		2015 ¹¹		2014 ¹²		2013 ¹³		2012 ¹⁴	
		Ptos.	Dif.	Ptos.	Dif.	Ptos.	Dif.	Ptos.	Dif.	Ptos.	Dif.	Ptos.	Dif.	Ptos.	Dif.	Ptos.	Dif.	Ptos.	Dif.
157	Honduras	24	▼ 2	26	▼ 3	29	—	29	▼ 1	30	▼ 1	31	▲ 2	29	▲ 3	26	▼ 2	28	

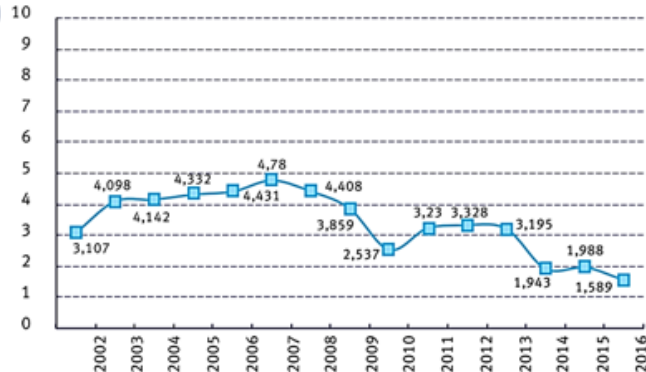
Développement Démocratique

Indice Composite situant les 18 pays d'Am Lat, les uns par rapport aux autres

- I **Démocratie Citoyenne (droits politiques, libertés civiles)**
- II **Démocratie Institutionnelle (qualité des institutions, démocratie des institutions)**
- III **Démocratie Sociale (éducation, santé, bien être)**
- IV **Démocratie Economique (économie, pauvreté)**

Dim. I	Dim. II	Dim. III	Dim. IV	IDD-Lat 2016
↑ 3,161 16°	↑ 5,249 6°	↓ -2,946 18°	↓ -2,190 18°	↓ 1,589 17°

17° / 18 pays en Amérique Latine



Le Honduras est une République formelle de type oligarchique à régime présidentiel dont le mandat dure 4 ans, devenu récemment renouvelable. Le Parlement est constitué d'une chambre unique avec une répartition devenue tripartite ces dernières années. Les élections à tous les niveaux se produisent le même jour. La vie publique est marquée par la permanence d'une forte corruption : le pays est très mal classé, au 157e rang / 180 à l'indice de perception de la corruption. Un institut politique allemand a développé un Indicateur de Développement Démocratique en Amérique latine en s'appuyant sur 4 dimensions : la démocratie telle que la vivent les citoyens, la démocratie dans les institutions, la démocratie sociale (éducation santé bien-être) et la démocratie économique, Cet indicateur place le Honduras au 17° rang sur 18 en Amérique latine et l'évolution dans le temps des indices montre une détérioration constante depuis le coup d'état de 2009.



Honduras

2020 - Covid

1° cas en mars, Pandémie lente 3 500 morts 150 000 malades

Confinement mi-mars

1 sortie/15 jours, pas de transports

Ouverts : banques, stations service, pharmacies, supermarchés

Tentative de sortie progressive juillet → reconfinement

Aménagements à partir de septembre selon régions :

(couvre feu, commerces le week-end, 50 % des salariés maxi)

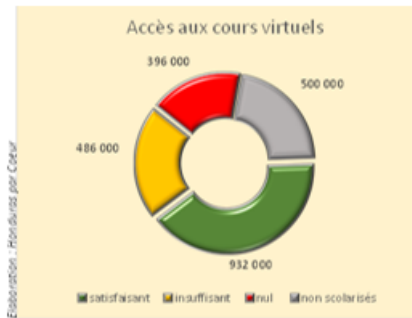
Emploi : 2020 : Emplois détruits par la COVID : 0,5 millions

2018 : Population Economiquement Active : 4,2 millions

Enseignement : rentrée 01-02 et distanciel 100 % le 13/03 →



Les élèves reçoivent leurs cours à travers de diverses plateformes technologiques.



Scolarisables : 2,3 millions

Déscolarisés : 0,5 millions

Sans Internet : 0,4 millions

Peu Internet : 0,5 millions

Accès OK : 0,9 millions

2021 sera 100 % distanciel

Désastre éducatif pour 864 000 élèves au Honduras

60 000 étudiants ont abandonné leurs études

Le premier cas de Covid s'est déclaré début mars 2020 au Honduras. La pandémie a été lente en raison de la structure d'âge de la population. Début 2021 on compte 3 500 morts et 150 000 personnes ont été malades.

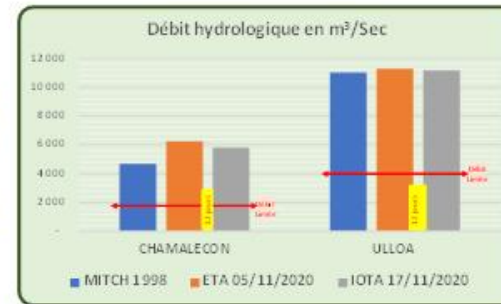
Le confinement, décrété à la mi-mars, a été particulièrement sévère avec autorisation de sortie une fois tous les 15 jours et en l'absence de transports en commun. Les seuls commerces ouverts étaient les banques les stations-service les pharmacies et les supermarchés, En juillet il y a eu une tentative de déconfinement rapidement annulée, Puis le dispositif a subi divers aménagements, Le relâchement est en particulier notable depuis Noël 2020.

Le nombre d'emplois détruits par la COVID est estimé à 500 000 sur une Population Economiquement Active qui était de 4 200 000 personnes.

Au Honduras la rentrée scolaire s'effectue début février mais le 13 mars tous les établissements scolaires ont été fermés et depuis seul l'enseignement via Internet est dispensé. Compte tenu des conditions de vie de la population, le résultat est désastreux : outre les 500 000 enfants qui n'étaient pas scolarisés, bien qu'en âge de scolarité obligatoire, la moitié de la population scolaire et universitaire n'a pas pu accéder aux cours ou l'a fait dans de mauvaises conditions, 60 000 étudiants ont quitté l'université,



Honduras 2020 - Ouragans



De mémoire d'homme : 4 à 5 par siècle

Nov 1998 Mitch 900 mm 6600 morts 8000 disparus 6 Mrds US\$

Nov 2020 Eta 900 mm 77 morts > 5 Mrds US\$

Nov 2020 Iota 900 mm 16 morts ? ? ?


Rappel : PIB = 24 Mrds US\$



DAÑOS	ETA CAT. 4	IOTA CAT. 5
Muertos	• 77	• 14
Desaparecidos	• 8	• 1
Personas afectadas	• 3,022,464	• 578,002
Personas evacuadas	• 180,056	• 105,460
Albergados	• 56,986	• 75,144
Rescatados	• 109,070	• 14,497
Incomunicados	• 105,104	-
Viviendas afectadas	• 27,855	• 8,695
Viviendas dañadas y destruidas	• 2,403	• 435
Puentes destruidos y dañados	• 81	• 15
Carreteras afectadas	• 178	• 75
Deslizamiento y derrumbes	-	• 63

INFOGRAFÍA: JORGE GALLO/LA PRENSA Datos hasta el viernes 20 de noviembre. FUENTE: Copeco

De mémoire d'homme on comptait un ouragan majeur tous les 20 ans. Le dernier, Mitch, en 1998, avait causé des dégâts humains et matériels considérables, dont le pays a mis plus de 10 ans à se remettre. En novembre 2020 et à 10 jours d'intervalle, 2 ouragans, chacun de force sensiblement comparable à Mitch, se sont abattus sur le nord de l'Amérique Centrale. Les alertes ont permis de limiter le bilan humain mais les dégâts matériels sont incommensurables, très supérieurs à 20 pour 100 du produit intérieur brut. Le bassin versant de l'ouest du pays, orienté vers l'Atlantique, est drainé par 2 fleuves majeurs. Le débit qu'ils ont atteint lors de ces 2 ouragans a été 2 à 3 fois supérieur à la capacité endiguée. On a compté 3 500 000 sinistrés, 300 000 personnes évacuées, et plus de 130 000 ont été hébergés dans des structures d'urgence. Et bien, dans un tel contexte, sûr les mesures de précaution sanitaire sont évidemment passé au second plan.



En esta imagen tomada del aeropuerto de San Juan, se puede apreciar el impacto del huracán Iota en la zona de San Juan, San Juan, Puerto Rico. El agua está alta hasta el techo y la tierra de cultivo está cubierta de lodo. Foto: Mónica Galán

